



**Zakład Gospodarki Komunalnej w Damnicy**

76-231 Damnica, ul. Strażacka 3

tel. +48 59 810 20 28

e-mail: [zgk@damnica.pl](mailto:zgk@damnica.pl)

Damnica, dnia 09 września 2024r.

ZGK.5031.36.2024

Wpłynęło do Rady Gminy Damnica

13.09.2024  
Data ..... Podpis .....

**Pan**

**Łukasz Malinowski**

**Radny Gminy Damnica**

W nawiązaniu do interpelacji dotyczącej umieszczenia progum zwalniającego w miejscowości Paprzyce oraz umieszczenia znaku D-4a na skrzyżowaniu dróg gminnych dz. 156 i 155 w miejscowości Saborze uprzejmie informuję, iż prace zostaną wykonane po uzyskaniu środków finansowych.

DYREKTOR  
Zakładu Gospodarki Komunalnej  
w Damnicy  
*Aleksandra Winiśta*

Do wiadomości:

1. Pan Kazimierz Kozina – Przewodniczący Rady Gminy Damnica
2. A/a

**KLAUZULA INFORMACYJNA  
DOTYCZĄCA PRZETWARZANIA DANYCH OSOBOWYCH  
- ZEZWOLENIE NA ZAJĘCIE PASA DROGOWEGO**

Zgodnie z art. 13 ust. 1 i 2 Rozporządzenia Parlamentu Europejskiego i Rady (UE) 2016/679 z dnia 27 kwietnia 2016 r. w sprawie ochrony osób fizycznych w związku z przetwarzaniem danych osobowych i w sprawie swobodnego przepływu takich danych oraz uchylenia dyrektywy 95/46/WE (ogólne rozporządzenie o ochronie danych), informuję:

1) Administratorem Pani/Pana danych osobowych jest Zakład Gospodarki Komunalnej w Damnicy, reprezentowany przez Dyrektora ZGK. Adres i dane kontaktowe administratora danych: Zakład Gospodarki Komunalnej w Damnicy, ul. Strażacka 3, 76-231 Damnica, tel.



## Zakład Gospodarki Komunalnej w Damnicy

76-231 Damnica, ul. Strażacka 3

tel. +48 59 810 20 28

e-mail: [zgk@damnica.pl](mailto:zgk@damnica.pl)

598102028, e-mail: [zgk@damnica.pl](mailto:zgk@damnica.pl)

- 2) Administrator wyznaczył inspektora ochrony danych, z którym może się Pani/Pan kontaktować we wszystkich sprawach dotyczących przetwarzania danych osobowych oraz korzystania z praw związanych z przetwarzaniem danych, które pozostają w jego zakresie działania. Dane kontaktowe inspektora ochrony danych: [iodo@damnica.pl](mailto:iodo@damnica.pl), tel. 598102028 lub pisemnie na adres siedziby administratora.
- 3) Pani/Pana dane osobowe będą przetwarzane w celu wydania zezwolenia na zajęcie pasa drogowego w związku z prowadzenia robót w pasie drogowym niezwiązanych z budową, przebudową, remontem, utrzymaniem i ochroną dróg, umieszczaniem w pasie drogowym urządzeń infrastruktury technicznej, obiektów budowlanych niezwiązanych z potrzebami zarządzania drogami lub potrzebami ruchu drogowego oraz reklam. Podstawa prawna: art. 20 pkt 8 i art. 40 ust. 1 i 2 ustawy z dnia 21 marca 1985 r. o drogach publicznych oraz art. 6 ust. 1 lit. c) Rozporządzenia Parlamentu Europejskiego i Rady (UE) 2016/679 z dnia 27 kwietnia 2016 r. w sprawie ochrony osób fizycznych w związku z przetwarzaniem danych osobowych i w sprawie swobodnego przepływu takich danych oraz uchylenia dyrektywy 95/46/WE.
- 4) Pani/Pana dane będą przetwarzane wyłącznie w celach dla których zostały zebrane. Odbiorcą Pani/Pana danych osobowych będą podmioty uprawnione do uzyskania danych osobowych na podstawie przepisów prawa. Ponadto mogą być one ujawnione podmiotom, z którymi administrator zawarł umowę na świadczenie usług, w ramach których odbywa się przetwarzanie danych osobowych.
- 5) Dane osobowe będą przechowywane zgodnie z przepisami ustawy z dnia 14 lipca 1983 r. o narodowym zasobie archiwalnym i archiwach oraz z klasyfikacją wynikającą z jednolitego rzeczowego wykazu akt organów gminy i związków międzygminnych oraz urzędów obsługujących te organy i związki (Rozporządzenie Prezesa Rady Ministrów z dnia 18 stycznia 2011 r. Dz. U. Nr 14, poz. 67).
- 6) Posiada Pani/Pan prawo dostępu do swoich danych osobowych, prawo do ich sprostowania, usunięcia danych, ograniczenia przetwarzania, przenoszenia danych, prawo do wniesienia sprzeciwu wobec przetwarzania danych.
- 7) Przysługuje Pani/Panu prawo wniesienia skargi do organu nadzorczego: Prezesa Urzędu Ochrony Danych Osobowych, adres: ul. Stawki 2, 00-193 Warszawa, tel.: 22 531 03 00, [www.uodo.gov.pl](http://www.uodo.gov.pl)
- 8) Podanie Pani/Pana danych osobowych jest wymogiem ustawowym, niezbędnym do wypełnienia obowiązku prawnego ciążącego na administratorze. Niepodanie danych osobowych będzie skutkowało pozostawieniem wniosku bez rozpoznania.
- 9) Pani/Pana dane nie będą przekazywane do państw trzecich i udostępniane organizacjom międzynarodowym.
- 10) Przy przetwarzaniu Pani/Pana danych osobowych nie będzie użyte zautomatyzowane podejmowanie decyzji, ani profilowanie.

Ślupsk, 8 sierpnia 2024 r.

KM.7121.4.140.2024.XIV

## NOTATKA SŁUŻBOWA

spisana w związku z wnioskiem Dyrektora Zakładu Gospodarki Komunalnej w Damnicy (ZGK.5031.36.2024) z dnia 8 lipca 2024 r. w sprawie montażu progów zwalniających w ciągu drogi gminnej nr 120061G w miejscowości Paprzyce oraz montażu znaku D-4a w ciągu drogi gminnej nr 120001G w miejscowości Saborze.

W celu rozpatrzenia wniosku w dniu 18 lipca 2024 r. przeprowadzona została wizja w terenie przez Roberta Gutarowicza (Starostwo Powiatowe w Ślupsku), po której rozpatrzono poniższe wnioski.

1) znak D-4a, DG 120001G, Saborze – **pozytywnie**;

Droga gminna nr 120001G, Saborze:

- stanowi dojazd do posesji mieszkalnych oraz pól od drogi krajowej nr 6;
- nawierzchnia: betonowa, bitumiczna o zmiennej szerokości;
- chodnik: brak;
- na drodze obowiązuje ograniczenie prędkości do 50 km/h, co wynika ze znaków D-42.

Zgodnie z przekazaną informacją często dochodzi do sytuacji, w których kierujący pojazdami są wprowadzani w błąd przez nawigację. Otrzymują oni informację o koniczności zjazdu z drogi krajowej nr 6 i są kierowani na drogę gminną nr 120001G, która w dalszym przebiegu zmienia rodzaj nawierzchni z betonowej na gruntową nieutwardzoną. Droga ta jest nieprzejezdna dla samochodów osobowych.

W celu poinformowania kierujących pojazdami o tym fakcie, Zakład Gospodarki Komunalnej w Damnicy zamontuje w ciągu drogi gminnej nr 120001G, za skrzyżowaniem z drogą gminną nr 120002G, znak D-4a. Lokalizację znaku wskazuje załączona mapa nr 1.



2) progi zwalniające, DG 120061G, Paprzyce – pozytywnie;

Droga gminna nr 120061G, Paprzyce:


- stanowi połączenie między drogą krajową nr 6 (m. Saborze) a drogą gminną nr 120059G (m. Zagórzycy);
- nawierzchnia: betonowa o szerokości ok. 3,0 m;
- chodnik: brak;
- na drodze obowiązuje ograniczenie prędkości do 50 km/h, co wynika ze znaków D-42.

Kwestię zasad lokalizacji znaków drogowych reguluje rozporządzenie Ministra Infrastruktury z dnia 3 lipca 2003 r. w sprawie szczegółowych warunków technicznych dla znaków i sygnałów drogowych oraz urządzeń bezpieczeństwa ruchu drogowego i warunków ich umieszczania na drogach (Dz. U. z 2019 r. poz. 2311, z późn. zm.). Progi zwalniające stosuje się w obszarze zabudowanym na tych odcinkach dróg, na których konieczne jest skuteczne ograniczenie prędkości pojazdów. Urządzeń tych nie wolno montować na drogach, na których przebiega autobusowa linia pasażerska, z wyjątkiem progów wyspowych oraz płytowych. Nie wolno montować progów zwalniających na łukach dróg, gdy może to stworzyć zagrożenie bezpieczeństwa ruchu drogowego a także na drogach innych niż twarda, jeżeli nie można na nim umieścić znaku poziomego P-25.

Droga gminna nr 120061G, po wybudowaniu nawierzchni między miejscowościami Paprzyce oraz Zagórzycy, stała się alternatywną trasą dla drogi powiatowej nr 1139G. W związku z powyższym na drodze obserwowany jest większy ruch pojazdów samochodowych, niż przed wybudowaniem drogi. Jak wskazano powyżej w ciągu drogi nie zostały wybudowane chodniki, co oznacza że ruch pieszych odbywa się poboczem lub w skrajni jezdni. Zaznaczyć należy, że jezdnia posiada nawierzchnię betonową o szerokości ok. 3,0 m.

W celu uspokojenia ruchu Zakład Gospodarki Komunalnej w Damnicy zamontuje progi zwalniające we wskazanych na mapach nr 2 i 3 miejscach. Urządzenia bezpieczeństwa ruchu drogowego należy poprzedzić znakami A-11a, T-1 „20 m” oraz B-33 „30”.





Termin wprowadzenia zmian w stałej organizacji ruchu: **30 listopada 2024 r.**

Notatkę sporządził: Robert Gutarowicz.

Podpisy:

**STARSZY INSPEKTOR**

**Robert Gutarowicz**  
**WYDZIAŁ KOMUNIKACJI I DROGOWNICTWA**

Robert Gutarowicz .....

Zatwierdzam:  
z up. Starosty Słupskiego  
Małgorzata Kargul  
Naczelnik Wydziału  
Komunikacji i Drogownictwa  
/podpis elektroniczny/

Opinia Komendanta Miejskiej Policji w Słupsku:

**KOMENDANT MIEJSKIEJ POLICJI**  
**w Słupsku**

**up. ZASTĘPCA NACZELNIKA**  
**Wydziału Ruchu Drogowego**  
**Komendy Miejskiej Policji w Słupsku**  
**natkom. Lesław Kot**

*Lesław Kot*

Otrzymują:

- 1) Zakład Gospodarki Komunalnej w Damnicy;
- 2) Komenda Miejska Policji w Słupsku;
- 3) a/a




---

STAROSTWO PENIATOWE  
W SŁUPSKU  
(5)



1 2 3

url. 2000 strona 6 (18) v  
url. wys.: PL-EVR#2007\_NH

LEGENDA	
	Znaki do usunięcia
	Znaki istniejące
	Znaki do usunięcia

Skala	Rys. 1
1:500	
Temat	D-1a, DG 120001G, Saborze
Sporządził:	Robert Gurawicz

DG 120001G

DG 120002C



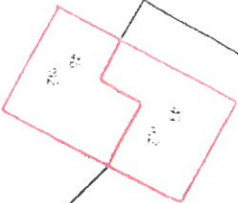
D-1

Stacja Kierowniczo-Sygnalizacyjna  
W Zespole (51)

Zgodnie z notatką służbową  
nr KM.7121.4.140.2024.XIV  
z dnia 8 sierpnia 2024 r.

STARSZY INSPEKTOR

Robert Gurawicz  
WYDZIAŁ KOMUNIKACJI I DROGOWNICTWA



23



Skala 1:500



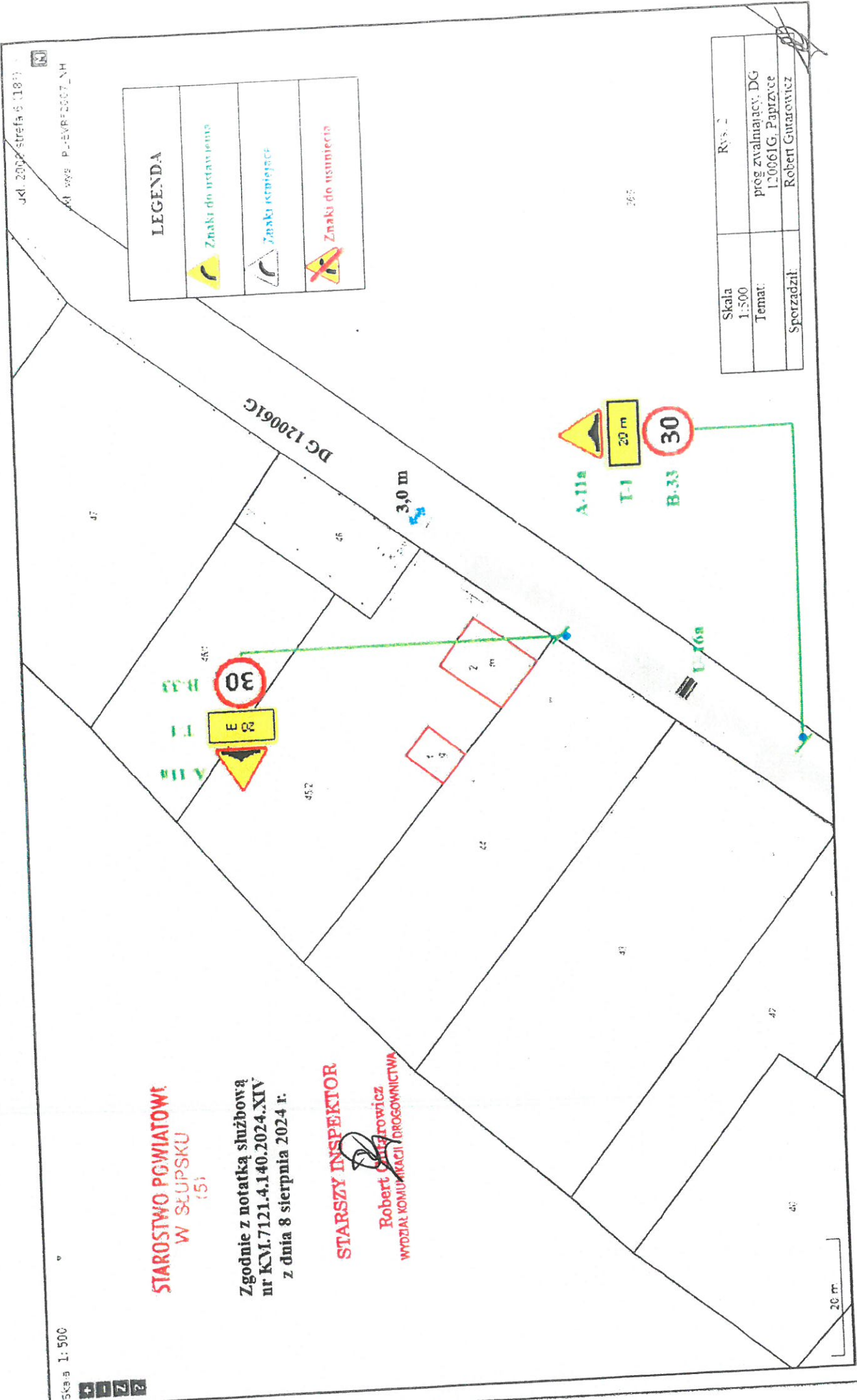
**STAROSTWO POWIATOWE  
W SŁUPSKU  
(5)**

Zgodnie z notatką służbową  
nr KM.7121.4.140.2024.XIV  
z dnia 8 sierpnia 2024 r.

**STARSZY INSPEKTOR**  
*Robert Gurarowicz*  
WYDZIAŁ KOMUNIKACJI I DROGOWNICTWA

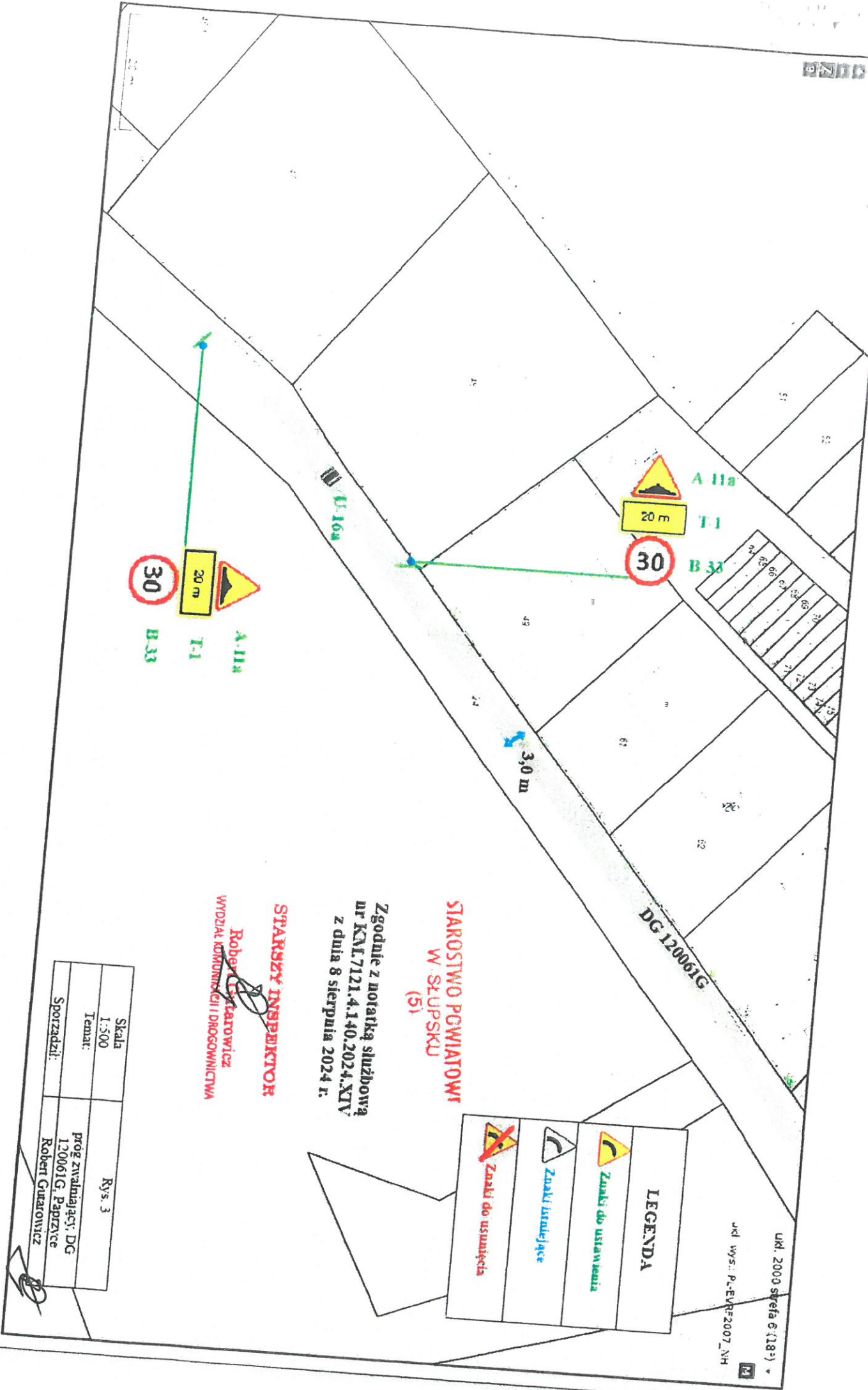
ukl. 2002 (strefa 6 (18))  
K1 499 P-EVRF0007\_VH

LEGENDA	
	Znaki do ustawienia
	Znaki istniejące
	Znaki do usunięcia



Skala 1:500	Rys. 2
Temat: prog. zwałniający DG 120061G, Paprzyce	
Sporządził: Robert Gurarowicz	

20 m



Ukl. 2000 sfera € (18?)  
 Ukl wys.: P.-EUF2007\_NH

LEGENDA	
	Znaki do ustawienia
	Znaki instalujące
	Znaki do usunięcia

**STAROSTWO POWIATOWE  
 W SŁUPSKU  
 (51)**

Zgodnie z notatką służbową  
 nr KML/121.4.140.2024.XIV  
 z dnia 8 sierpnia 2024 r.

**STARSZY INSPEKTOR**  
*Robert Gutarowicz*  
**ROBERT GUTAROWICZ**  
 WYDZIAŁ KOMUNIKACJI I DROGOWNICTWA

Skala	1:500	Rys. 3
Temat:	prog zwałujący: DG 120061G, Paprzyce	
Sporządził:	Robert Gutarowicz	